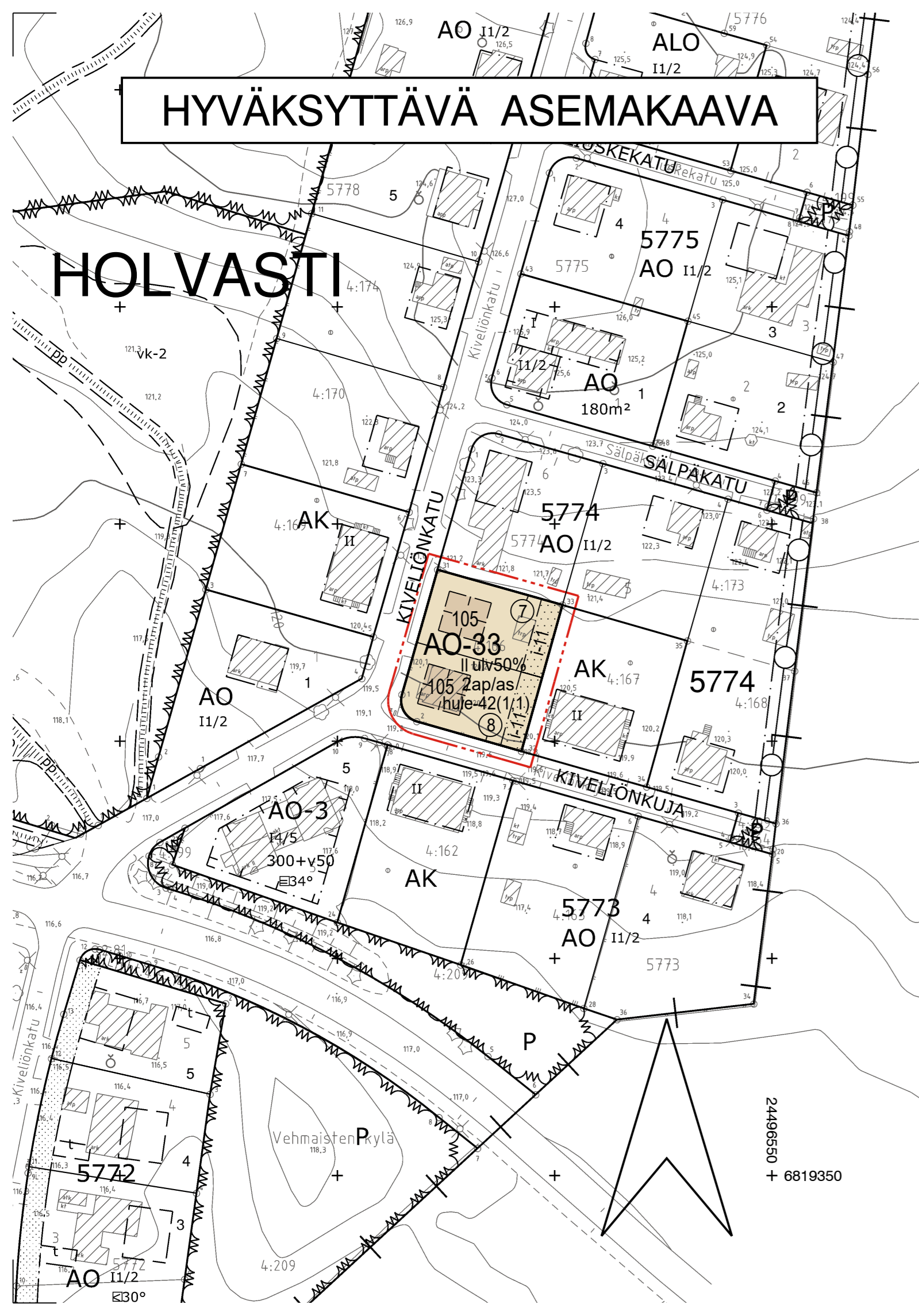


HYVÄKSYTTÄVÄ ASEMAKAAVA



HOLVASTI

AO-33

ASEMAKAAVAMERKINNÄT JA -MÄÄRÄYKSET:

Yksiasuntoisten erillispientalojen korttelialue.

3 m kaava-alueen rajan ulkopuolella oleva viiva.

Korttelin, korttelinosan ja alueen raja.

Osa-alueen raja.

Poikkiviiva osoittaa rajan sen puolen johon merkintä kohdistuu.

HOLV

5774

Kaupunginosa nimi.

Korttelin numero.

8

Sitovan tonttijaon mukaisen tontin raja ja numero.

105

Rakennusoikeus kerrosalanelömetreinä.

ulv50%

Merkintä osoittaa, kuinka monta prosenttia asuinrakennuksen ensimmäisen kerroksen alasta on vähintään käytettävä sen yläpuolella olevasta tilasta sellaiseksi tilaksi, joka välittömästi tai myöhemmin voidaan sisustaa kerrosalaan laskettavaksi tilaksi.

II

Roomalainen numero osoittaa rakennusten, rakennuksen tai sen osan suurimman sallitun kerrosluvun.

Rakennusala.

i-11

Istutettava alueen osa. Alueella on säilytettävä olemassa olevaa puustoa mahdollisuuksien mukaan ja sitä on täydennettävä uusilla istutuksilla ympäristöön soveltuvalla tavalla.

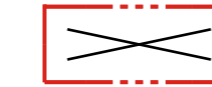
2ap/as

Merkintä osoittaa, kuinka monta autopaikkaa asuntoa kohti on rakennettava.

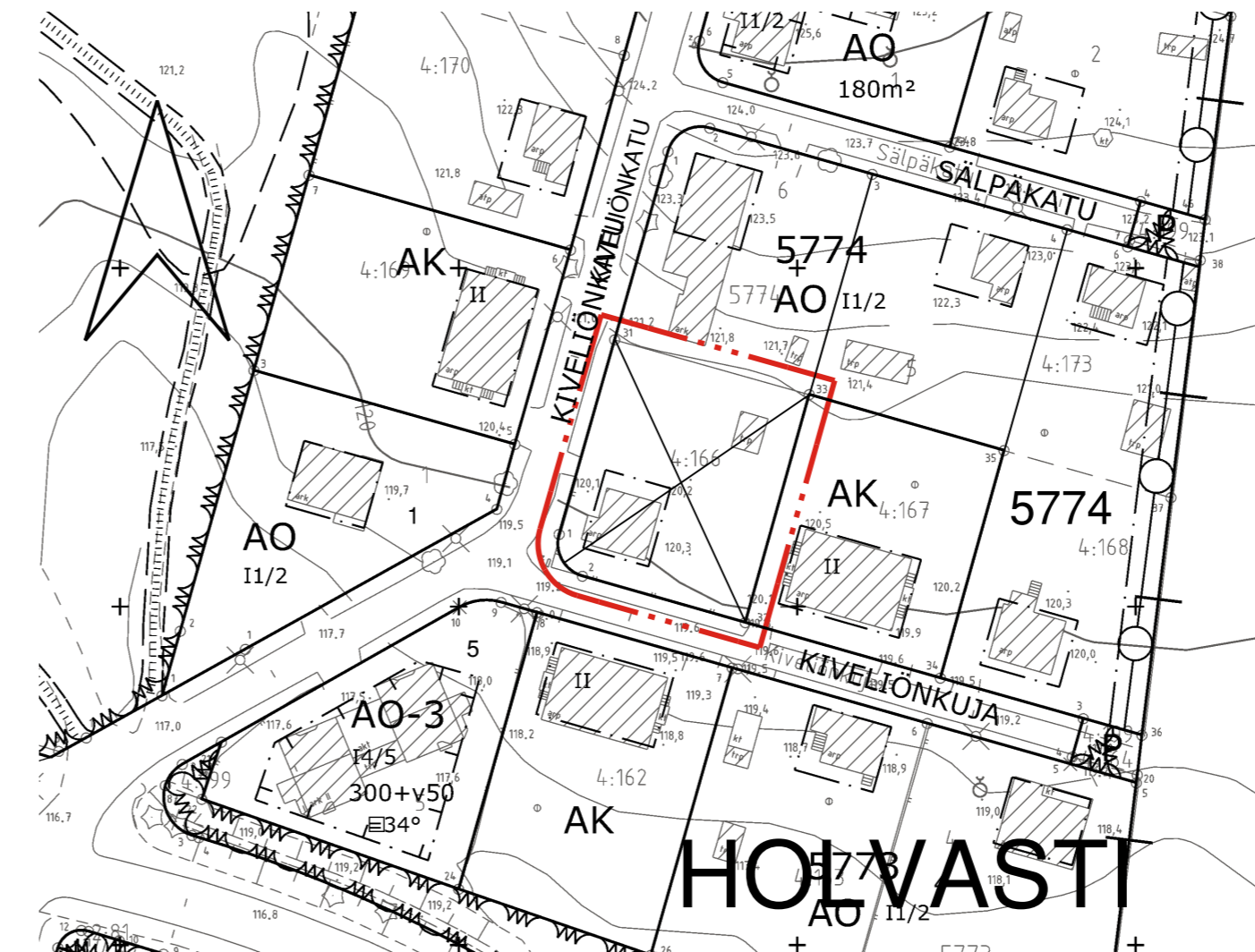
hule-42(1.1)

Kiinteistön vettäläpaiserätyillä pinoilla syntyvät hulevedet tulee ensisijaisesti imeyttää tontilla. Mikäli imeyttäminen ei ole mahdollista, tulee vettäläpaiserätyillä pinoilta tulevia hulevesiä viivyttaa tontilla siten, että viivytysrakenteiden mitoitustilavuus on suluisa mainittu kuutiometrimäärä jokaista sataa vettäläpaiserätyntä pintanelömetriä kohden. Viivytysrakenteiden tulee tyhjäntä 12 tunnin kuluessa täyttymisestäään ja niissä tulee olla suunniteltu ylivuoto.

POISTETTAVA ASEMAKAAVA 1:1000



3 m sen asemakaava-alueen ulkopuolella oleva viiva, jonka sisäpuolelta asemakaavamerkinät ja -määräykset poistetaan.



HOLVASTI



TAMPERE

ASEMAKAAVAN MUUTOS

Kaupunginosa: HOLVASTI (043)

Kortteli nro: 5774

Tontti nro: 1

ASEMAKAAVAN MUUTOKSELLA JA TONTTIJAOLLA MUODOSTUU

Kaupunginosa: HOLVASTI (043)

Kortteli nro: 5774

Tontit nro: 7 ja 8

MUUTETAAN 27.08.1965 VAHVISTETTUA ASEMAKAAVAA NRO 2312.

TÄHÄN ASEMAKAAVAKARTTAAN LIITTYY ASEMAKAAVAN SELOSTUS, HAVAINNEPIIRROS JA TONTTIJAKO.

TÄMÄN ASEMAKAAVAN ALUEELLA TONTTIJAKO NRO 9517 ON LAADITTU SITOVANA JA SE SISÄLTYY ASEMAKAAVAAN.

1:1000 0 10 20 30 40 50 100 150

KAUPUNKIYMPÄRISTÖN SUUNNITTELU / KAUPUNKIMITTAUS		<i>Antti Alarotu</i>
Asemakaavaehdotus perustuu pohjakarttaan, joka täyttää Maankäyttö- ja rakennuslain 54 § a-c vaatimukset.		22.05.2024 Antti Alarotu kaupungingeodeetti
Tasokoordinaatti- / korkeusjärjestelmä ETRS-GK24 / N2000		
KAUPUNKIYMPÄRISTÖN SUUNNITTELU / ASEMAKAAVOITUS		<i>Elina Karppinen</i>
Suunnittelija	PEKKO SANGI	19.08.2024 Elina Karppinen asemakaavapäällikkö
Piirtäjä	O.D	
Pvm.	13.06.2024 tark. 19.08.2024	
Asemakaavakartta nro 8990		Yla hyv.